




Technical drawing of a power line project (LEA 169) showing the route from Firenze to Roma. The drawing includes a north arrow, a legend for cable types (ABC, A), and a detailed view of the cable route along the highway (A1) and the river (Fiume).




Legend for cable types (CB001):

ABC	A
-----	---

Labels in the drawing include: LEA 169, Enel Distribuzione S.p.A., Linea elettrica B.T. aerea, FIRENZE, ROMA, Fiume, and various technical specifications for the cable route.


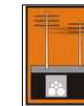





















[illegible]

CB001		 	
Schemi cantierizzazione		D.M. 10/07/02	Recinzioni Tipo Q.tà (m)
1	CB001		
Cantiere infrastrutturale	-		1401 ml

CO001		 	
Schemi cantierizzazione		D.M. 10/07/02	Recinzioni Tipo Q.tà (m)
1	CO001		
Cantiere infrastrutturale	-		1127 ml

- Il cantiere, in relazione al tipo di lavori effettuati, deve essere dotato di recinzione avente caratteristiche idonee ad impedire l'accesso degli estranei alle lavorazioni (art. 109 D. Lgs. 81/2008);
- I costi della sicurezza derivanti dall'analisi dei fattori di rischio da/per il cantiere sono riportati nell'elaborato SC0002;
- I costi della sicurezza derivanti dalle misure preventive/probative e le prescrizioni da applicare sulla base dell'analisi dei rischi legati all'esecuzione dei lavori sono riportati all'interno dell'elaborato SC0002.

TABELLA QUANTITA' SUPERFICIE - BONIFICA TERRESTRE										
		SUPERF.	PROF.	PROF.	PROF.			IN		TAGLIO
	Par. o WBS	fino ad 1 m	da 1 a 3 m	da 3 a 5 m	da 5 a 7 m	VEGETAZ.	VEGETAZ.	PRESENZA	DI ACQUA	PIANTA
Tratta	codice	mq	mq	mq	mq	mq	mq	mq	mq	-
1	C0001	22798	22798	0	0	0	0	0	0	0
1	C5024	3610	3610	137	246	1257	13	0	0	0
1	C5025	15555	15555	1023	1789	2432	60	0	0	0
1	V1003	0	0	0	335	0	412	0	0	0
1	C5026	3739	3739	0	359	0	0	0	0	0
1	C5027	7417	7417	189	555	2368	0	0	0	0
1	C5028	12449	12449	407	802	7906	75	0	0	0
1	C5029	10619	10619	31	178	5005	52	0	0	0
1	C5030	2422	2422	0	0	1118	0	0	0	0
subtot.		78609	78609	1787	4264	106086	612	0	0	0
2	C5024	2720	2720	393	394	1788	34	0	0	0
2	C5025	12435	12435	0	2676	5908	70	23	0	0
2	V1003	1083	1083	0	275	0	468	0	0	0
2	C5026	1169	1169	0	332	0	0	7	0	0
2	C5027	7344	7344	1064	2067	7207	72	0	0	0
2	C5028	16198	16198	886	949	13222	0	0	0	0
2	C5029	8378	8378	54	150	3848	22	0	0	0
2	C5030	2266	2266	0	44	1350	0	0	0	0
subtot.		51593	51593	2397	6887	33323	666	30	0	0
3	C5031	2970	2970	1055	570	78	27	0	0	0
3	C5032	2523	2523	559	19	0	0	0	0	0
3	C5033	2372	2372	196	0	0	22	0	0	0
3	C5034	2772	2772	0	53	0	19	0	0	0
3	C5035	4784	4784	200	0	0	34	0	0	0
3	C5036	3208	3208	0	0	0	8	0	0	0
3	C5037	4762	4762	292	285	1879	116	0	0	0
3	C5038	8006	8006	64	463	2867	0	0	0	0
3	C5039	12211	12211	292	863	3996	65	0	0	0
3	C5040	14629	14629	0	88	5772	31	0	0	0
3	C5041	9382	9382	0	160	2389	75	4	0	0
3	C5042	3363	3363	0	192	571	0	0	0	0
subtot.		70982	70982	2658	2693	17552	397	4	0	0
4	C5031	2855	2855	518	283	809	0	0	0	0
4	C5032	2581	2581	19	197	680	0	0	0	0
4	C5033	4319	4319	135	351	2078	42	0	0	0
4	C5034	8233	8233	0	428	2274	24	11	0	0
4	C5035	14670	14670	0	992	6885	68	0	0	0
4	C5036	3419	3419	97	300	1422	30	0	0	0
4	C5037	2290	2290	288	194	763	13	0	0	0
4	C5038	3659	3659	0	107	858	40	15	0	0
4	C5039	3609	3609	0	147	0	12	8	0	0
4	C5040	3984	3984	0	12	0	22	1	0	0
4	C5041	5958	5958	629	1444	2616	32	6	0	0
4	C5042	2114	2114	331	672	2024	0	0	0	0
subtot.		57691	57691	2017	5127	20409	293	41	0	0
5	V1004	0	0	0	123	0	931	0	0	0
5	C5043	18890	18890	80	897	9032	62	0	0	0
5	C5044	7679	7679	192	1294	2391	0	0	0	0
5	C5045	26071	26071	0	1462	5089	89	37	0	0
5	C5046	6426	6426	56	416	2586	0	16	0	0
5	C5047	1599	1599	163	241	0	0	0	0	0
5	C5048	7048	7048	1695	828	0	0	0	24	0
subtot.		67713	67713	2186	5261	19098	1082	77	0	0
6	C5049	9261	9261	1643	1181	0	62	37	0	0
6	C5050	13631	13633	92	2357	1327	40	1	0	0
6	C5051	8501	8501	896	899	0	0	0	0	0
6	C5052	5740	5740	30	646	0	85	0	0	0
6	C5053	12345	12345	0	750	0	70	0	0	0
6	V1005	0	0	0	2065	0	1382	0	0	0
6	C5054	8800	8800	0	319	933	53	0	0	0
6	C5055	6407	6407	0	202	0	22	0	0	0
6	C5056	2419	2419	0	139	0	9	0	0	0
6	CB001	38921	38921	0	19	0	0	0	0	0
subtot.		106027	106027	2661	8577	2260	1723	38	0	0
TOTALI		432615	432615	13706	32809	108728	4773	190	0	0

RIF D.Lgs 81/08 All.XV 2.2.1	DESCRIZIONE	RIF PSC	Specifica	Simbolo
a.	protezioni o misure di sicurezza connesse alla presenza nell'area di cantiere di condutture aeree e sotterranee	C.3.2.1	<p>A. Linee aeree e condutture interrato interferenti</p> <p>B. Linee non interferenti</p> <p>C. Linee potenzialmente interferenti</p> <p>D. Sono presenti condutture sotterranee non interferenti</p>	 A  B  C  D
b.	rischio di annegamento	C.3.2.2	<p>A. Attività nei pressi di corsi d'acqua o bacini di profondità <1,5 m</p> <p>B. Attività nei pressi di corsi d'acqua o bacini di profondità >1,5 m</p> <p>C. Natanti o mezzi anfibi</p> <p>D. Alvei di corsi d'acqua di portata rilevante</p>	 A  B  C  D
c.	lavorazioni stradali e autostradali, al fine di garantire la sicurezza e la salute dei lavoratori impiegati nei confronti del traffico circostante	C.3.2.3		
d.	cantiere in ambito ferroviario	C.3.3.1		
e.	rischio derivante dalla presenza di ordigni bellici inesplosi rinvenibili durante le attività di scavo	C.3.3.2		
f.	rischi derivanti da particolari situazioni geologiche	C.3.3.3		
g.	rischi di natura idraulica	C.3.3.4		
h.	rischi derivanti da terreni contaminati	C.3.3.5		
i.	presenza di industrie pericolose o a rischio incidente rilevante	C.3.3.6		
l.	presenza di manufatti o di cantieri archeologici	C.3.3.7		
m.	lavori in ambienti confinati	C.3.3.8		
n.	transito di mezzi da e per il cantiere	C.3.4.1		
o.	rumore, vibrazioni, rifiuti e scarichi di acque, effluvi e scorie, di acque, effluvi e scorie	C.3.4.2		  
p.	polveri, vapori o nebbie	C.3.4.3	<p>A. Generalità</p> <p>B. Trattamento a calce o a cemento</p>	 A  B

[illegible]

AREE BONIFICATA DA ORDINI BELLICI	
TRATTA 1	TRATTA 2
<p>AREA COMPLESSIVA A= 78609 mq</p> <p>PROFONDITA' MAX 5m A= 78609 mq</p> <p>PROFONDITA' DA 3 A 5m A= 2658 mq</p> <p>PROFONDITA' OLTR'E 5m A= 4264 mq</p> <p>TAGLIO VEGETAZIONE A= 16086 mq</p> <p>PRESENZA ACQUA A= 612 mq</p> <p>TAGLIO PANTA SINGOLA= 0</p>	<p>AREA COMPLESSIVA A= 51953 mq</p> <p>PROFONDITA' MAX 5m A= 51953 mq</p> <p>PROFONDITA' DA 3 A 5m A= 2017 mq</p> <p>PROFONDITA' OLTR'E 5m A= 3327 mq</p> <p>TAGLIO VEGETAZIONE A= 6582 mq</p> <p>PRESENZA ACQUA A= 668 mq</p> <p>TAGLIO PANTA SINGOLA= 30</p>
TRATTA 3	TRATTA 4
<p>AREA COMPLESSIVA A= 70982 mq</p> <p>PROFONDITA' MAX 5m A= 70982 mq</p> <p>PROFONDITA' DA 3 A 5m A= 2658 mq</p> <p>PROFONDITA' OLTR'E 5m A= 2693 mq</p> <p>TAGLIO VEGETAZIONE A= 1792 mq</p> <p>PRESENZA ACQUA A= 397 mq</p> <p>TAGLIO PANTA SINGOLA= 4</p>	<p>AREA COMPLESSIVA A= 57691 mq</p> <p>PROFONDITA' MAX 5m A= 57691 mq</p> <p>PROFONDITA' DA 3 A 5m A= 2017 mq</p> <p>PROFONDITA' OLTR'E 5m A= 3127 mq</p> <p>TAGLIO VEGETAZIONE A= 2040 mq</p> <p>PRESENZA ACQUA A= 293 mq</p> <p>TAGLIO PANTA SINGOLA= 4</p>
TRATTA 5	TRATTA 6
<p>AREA COMPLESSIVA A= 67713 mq</p> <p>PROFONDITA' MAX 5m A= 67713 mq</p> <p>PROFONDITA' DA 3 A 5m A= 2186 mq</p> <p>PROFONDITA' OLTR'E 5m A= 10627 mq</p> <p>TAGLIO VEGETAZIONE A= 19097 mq</p> <p>PRESENZA ACQUA A= 1092 mq</p> <p>TAGLIO PANTA SINGOLA= 77</p>	<p>AREA COMPLESSIVA A= 106027 mq</p> <p>PROFONDITA' MAX 5m A= 106027 mq</p> <p>PROFONDITA' DA 3 A 5m A= 2086 mq</p> <p>PROFONDITA' OLTR'E 5m A= 2660 mq</p> <p>TAGLIO VEGETAZIONE A= 22660 mq</p> <p>PRESENZA ACQUA A= 1716 mq</p> <p>TAGLIO PANTA SINGOLA= 38</p>

NOTA

LEGENDA

- BONTÀ BELLA SUPERFICIE (AREA COMPLESSIVA)
- TAGLIO VEGETAZIONALE
- TAGLIO PAVIA SINGOLA
- AREA SOGGETTA A LAVORAZIONE CHE INTERESSANO STRATI DI TERRENO AD UNA PROFONDITÀ MASSIMA DI 3,5 METRI
- AREA SOGGETTA A LAVORAZIONE CHE INTERESSANO STRATI DI TERRENO AD UNA PROFONDITÀ MASSIMA SUPERIORE AI 5 METRI
- AREA IN PRESENZA D'ACQUA
- AREA ESCLUSA DALLA BOB DEL PRESENTE APPALTO

LEGENDA SUDDIVISIONE TRATTE

- INGRESSO E USCITA VEICOLI
- DELIMITAZIONE AREA BOB COSTITUITA DA PROCESSIONI
- TRATTA 1
- TRATTA 2
- TRATTA 3
- TRATTA 4
- TRATTA 5
- TRATTA 6

autostrade // *per l'italia*

AUTOSTRADA (A1): MILANO-NAPOLI

AMPLIAMENTO ALLA TERZA CORSO

LOTTO 2

DOCUMENTAZIONE AI FINI DELL'INDIVIDUAZIONE DELL'IMPRESA BCM

[illegible]

VISTO DEL COMMITTENTE

L. CONCORDANTE

autostrade *per l'italia*



Ministry of Health of the Republic of Serbia